



Inkl. 
GPS - Daten

Bayern



Testtour B2

Biker-Strecken
für Strassenmotorrad




Daniela & Martin Knöpfle
11 Motorradtouren Bayern
© Martin Knöpfle

1. Auflage, Mai 2020

Alle Informationen ohne jede Gewähr und Haftung.

Die Reiseinformationen sind erhältlich unter:

www.mdmot.de oder info@mdmot.de 

Die Benutzung eines unserer E-Books, oder elektronischen Medien (CD, USB, SD usw.) und die Umsetzung der darin enthaltenen Informationen erfolgt ausdrücklich auf eigenes Risiko. Der Verlag und auch der Autor können für etwaige Unfälle und Schäden jeder Art, die sich beim Besuch der in diesem Buch oder in den elektronischen Zusätze aufgeführten Orten und Strecken ergeben (z. B. aufgrund fehlender Sicherheitshinweise), aus keinem Rechtsgrund eine Haftung übernehmen. Haftungsansprüche gegen den Verlag und den Autor für Schäden materieller oder ideeller Art, die durch die Nutzung oder Nichtnutzung der Informationen bzw. durch die Nutzung fehlerhafter und/oder unvollständiger Informationen verursacht wurden, sind grundsätzlich ausgeschlossen. Rechts- und Schadenersatzansprüche sind daher ausgeschlossen. Es kann keine juristische Verantwortung sowie Haftung in irgendeiner Form für fehlerhafte Angaben und daraus entstandenen Folgen vom Verlag bzw. Autor übernommen werden.



Dieses E-Book ist lizenziert für

Test EBook Bayern B2

Die Bestell- Auftragsnummer lautet:

Wichtig:

Nur der Lizenznehmer darf dieses E-Book auf max 3 eigene geeignete Lesegeräte wie Smartphone, Tablet oder Computer zum lesen aufspielen und benutzen.

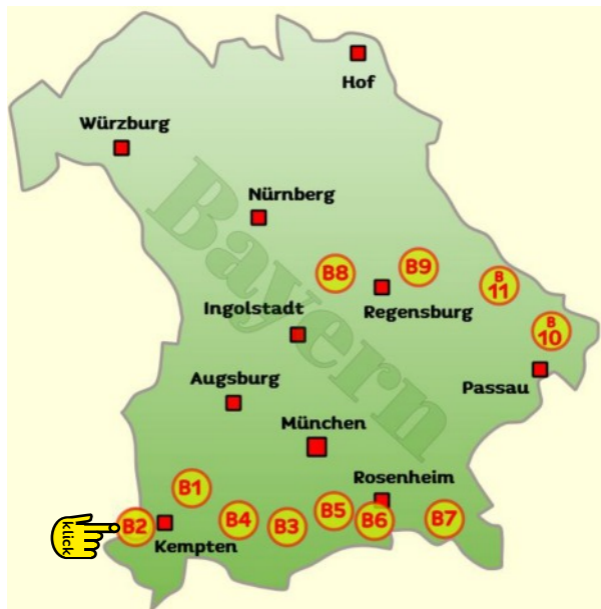


Die Weitergabe des E-Books an andere oder eine Veröffentlichung ist nicht erlaubt. Das EBook wird als PDF Datei ausgeliefert. Es sind im E-book sichtbar und unsichtbar die Bestellnummer und der Bestellname verankert, des weiteren sind die GPS-Daten verschlüsselt.



4

Tourenübersicht



Zum testen haben wir die Tour B2 in diesem Ebook.



Hier geht's zu allen Bayern Motorradtouren auf der www.mdmot.de Homepage



Hier geht's zum MDMOT Onlineshop.



Hier kann man sich die GPS Daten fürs Handy herunterladen



5 Bedienung E-Book



Wenn man auf dieses Symbol klickt kommt man immer wieder zur Routenübersicht zurück.



Überall wo man die Hand sieht kann man anklicken und springt zum ausgewählten Ereignis.



Alle Seiten können gezoomt (vergrößert oder verkleinert werden).

Bei kleinen Karten haben wir noch das Zoomsymbol als Erinnerung angebracht.



Wenn ein QR-Code auftaucht, dann ist dahinter meist eine Internetadresse hinterlegt wo man Zusatzinfo's erhält.

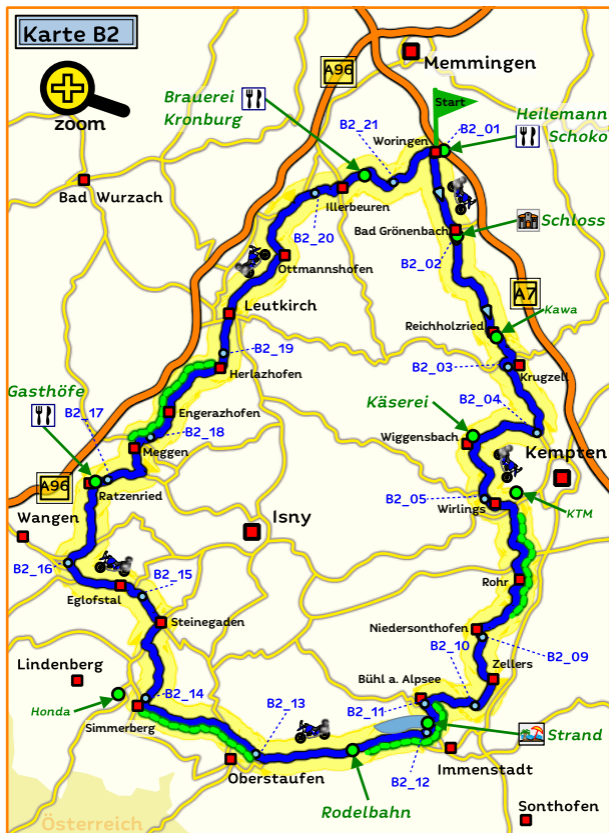
Vorraussetzung: Man muss Zugriff auf das Internet haben. (Beispiel: www.mdmot.de)

Erklärung: GPS Punkte Tabelle (Eingabe)

Name	Breitengrad	Längengrad
B?? (Beispiel)	N 44.47682°	O 6.97553 °

Man findet im Buch für jede Route eine Tabelle mit GPS-Punkten. Diese Punkte sind im WGS84 Format DD,DDDDD° aufgelistet.

Das GPS-Gerät muß vor Eingabe der GPS-Punkte auf dieses Format DD,DDDDD° umgestellt werden, ansonsten kann es sein das die Punkte mehrere Kilometer versetzt angezeigt werden.



Hier kann man ins Internet gehen und die Bilder oder Video's dieser Tour ansehen
mdmot.de (Voraussetzung: Man ist mit dem Internet)

**Landschaft:**

Das Allgäu mit seinen sanften Hügeln und den klaren Seen. Schmucke Dörfer und Bauernhöfe die verstreut auf die Almen liegen.

Fahrspass:

Der Fokus liegt auf wenig befahrene Straßen. Bei Sonne und mit innerer Ruhe und Gelassenheit die Natur entdecken. Zwei Streckenabschnitte mit einer einspurigen Fahrbahn sind ein Garant.

Tolle Plätze:

Das Seeufer vom Alpsee, der mit seiner Promenade und Badeplätzen lockt und die längste Ganzjahres-Rodelbahn Deutschlands. Den Nervenkitzel sieben Minuten lang bei einer rasanten Abfahrt mit der Rodelbahn erleben.

Verkehr:

30% Bundesstraße und 70% einsame Straßen.

Gut zu wissen:

Zeit mitbringen, Badehose einpacken.

**Tourlänge**

146 km

Bewertung:

4 von 5 sterne

Saison:

März - November

Zeitaufwand

5 Stunden

**Woringen****Bad Grönenbach**

Routebeginn im Ort Woringen, am Abzweig (Bad Grönenbach)

**Zell****Bad Grönenbach****Herbisried**

Im Ort biegt man rechts ab Richtung Herbisried.

**Ort: Bad Grönenbach**

Ein Kneippheilbad mit einem „hohen“ Schloss (das Wahrzeichen) und einen **Kreislehrgarten** der zum Ausruhen und Verweilen einlädt.

GPS N47.876275 O10.217601

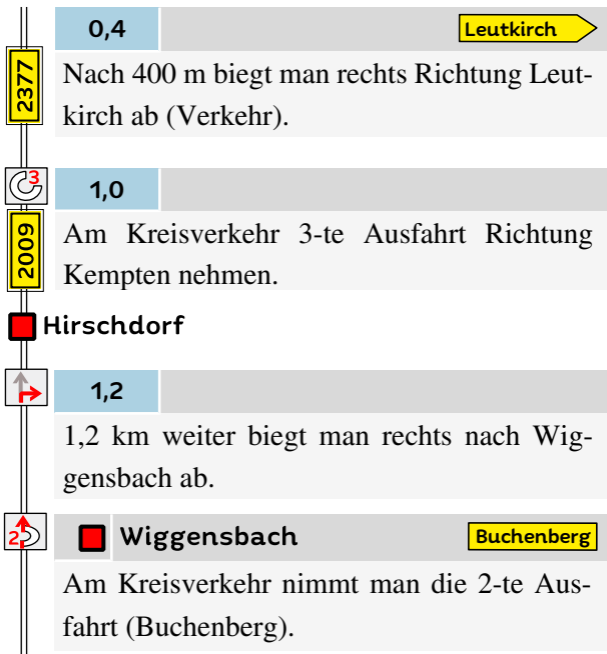
Sehenswert ist auch der Marktplatz mit seinen Fachwerkhäusern sowie die angrenzende Sonnenstraße mit den **7 Brunnen** (Wasserspender), die von der Ur-Ach gespeist werden.

**Herbisried****Kawasaki & Yamaha**

Zweirad Meggle Reichholzr.

GPS N47.8157 O10.25164

**Schwarzenbach**



0,4

Leutkirch

2377

Nach 400 m biegt man rechts Richtung Leutkirch ab (Verkehr).



1,0

2009

Am Kreisverkehr 3-te Ausfahrt Richtung Kempten nehmen.

**Hirschdorf**


1,2

1,2 km weiter biegt man rechts nach Wiggensbach ab.

**Wiggensbach**

Buchenberg

Am Kreisverkehr nimmt man die 2-te Ausfahrt (Buchenberg).



**Käserei**

Bio Schaukäserei Wiggensbach (am Kreisverkehr). Lust auf Käse? (Brotzeit)

Im Laden der Käserei gibt es eine reiche Auswahl an selbsterzeugten Käse. Geöffnet Mo. - Sa. **GPS N47.747422 O10.238802**

Ermengerst

1,3

Kempton

Nach 1,3 km gehts links nach Kempton .

Ahegg**Fahrspass**

Kurvenreiche Strecke, verkehrsarm, 1 ½ Spur breite Straße.



1,6

Waltenhofen

Nach 1,6 km biegt man links ab und 200 m danach rechts Richtung Waltenhofen.

Albris**Wirlings**

Im Ort überquert man geradeaus die Kreuzung in Richtung Ortsendeschild. Beginn schmaler Straße. Rechts Abstecher KTM Händler.



KTM

Abstecher: 2,7 km



KTM Müller

GPS N47.68361 O10.30302



Niederhofen



Fahrspass & Strecke

Ein Sahneabschnitt! Die Straße ist ein schmales Band, das sich wie eine Blindschleiche durch die Wiesen windet.



1,1

Walkarts

Nach 1,1 km biegt man rechts Richtung Walkarts ab.



1,1

Rohr

Nach 1,1 km biegt man links nach Rohr ab (schmal weiter).



Rohr

Waltenhofen

900 m weiter biegt man links Richtung Waltenhofen ab.



0,2

Memhölz - Judenried

250 m weiter biegt man rechts Richtung Memhölz Judenried ab (schmale Straße).



**Wachters**

Urige Bauernhöfe gepaart mit Traumaussichten auf einer Seenplatte (Mittlerinsensee, Unterinsensee & Niedersonthofersee).

Stoppen an der **Holzbank** und das Panorama aufsaugen.

**Memhölz**

Bergab fahrend biegt man rechts im Memhölz auf die 22er ein.

**Parkplatz am See**

0,7

Immenstadt

Nach 0,7 km hält man geradeaus Richtung Immenstadt.

Eckarts**Werdenstein**



0,75

Immenstadt



750 m weiter biegt man links Richtung Immenstadt ab.



2,1

Akams

B19 verlassen rechts Richtung Akams.



Bräunlings



2,2

Missen

2,2 km weiter biegt man links Richtung Missen ab.



1,2

Immenstadt

Nach 1,4 km biegt man links Richtung Immenstadt ab.



2,9

Bühl a. Alpsee

Nach 2,9 km biegt man rechts Richtung Bühl a. Alpsee ab.



Strand am Alpsee

Nach ca. Hälfte der Route kann man als Belohnung die Strandpromenade am Ostufer anfahren und verweilen oder das **Eiscafe Venezia** aufsuchen und ein Eisbecher am Ufer des Alpsees genießen. **GPS N47.570200, O10.193071**



0,4

Oberstaufen

Rechts abbiegen Richtung Oberstaufen.

308



Sehenswertes



Alpsee Bergwelt mit einer der längsten (2,8 km) Rodelbahn Deutschlands.

GPS **N47.560824 O10.138849**



6,9

Kalzhofen

Am Kreisverkehr nimmt man die 1-te Ausfahrt Richtung Kalzhofen.



Kalzhofen



Buflings



0,8

Simmerberg

800 m von Buflings entfernt biegt man links Richtung Simmerberg ab. Es geht bergauf über einer kleinen Anhöhe.



Simmerberg

Ellhofen

Im Ort vor der Pizzeria Adler biegt man rechts Richtung Ellhofen ab. Geradeaus Abstecher Honda.



Honda & Yamaha

Abstecher: 2,3



Motorradhaus Gruber

GPS N47.58280 O9.917573



Ellhofen



Oberhäuser



1,4

Isny

1,4 km von Oberhäuser (Kreisverkehr) entfernt biegt man rechts Richtung Isny ab.



2

Eglofstal

Nach 2,0 km biegt man links Richtung Eglofstal ab.



3,6

Lindau

3,6 km weiter biegt man links Richtung Lindau ab.



3,4

Wangen

3,4 km danach biegt man rechts Richtung Wangen ab.



1

Nach 1,0 km biegt man rechts ab.



2,4

Ratzenried

2,4 km weiter biegt man links Richtung Ratzenried ab.



**Ratzenried**

Isny

Im Ort biegt man rechts Richtung Isny ab (zwischen dem Gasthof Zum Ochsen und Festbierhaus).

**Gasthof**

Zum Ochsen (Griechisch) mit Biergarten.

**Gasthof**

Zum Festbierhaus - eine urige Bierkneipe mit 20 verschiedenen Biersorten. Geöffnet Mi.- Sa. von von 18:00 -23:00 Uhr.



3,5

Meggen

Nach 3,5 km biegt man links Richtung Meggen ab (schmale Straße).

**Meggen**

15%



0,9

Merazhofen

900 m weiter biegt man rechts nach Kisslegg ab und 300 m danach links Richtung Merazhofen.



Fahrspass

Auf die nächsten 9 km gilt das Motto: (fast) Alleine unterwegs!



1,3

Herlazhofen

Nach 1,3 km biegt man rechts Richtung Herlazhofen ab.

**Engelboldshofen****Toberazhofen****Herlazhofen**

Leutkirch

Am Ortsende überquert man die Kreuzung geradeaus Richtung Leutkirch im Allgäu.

**Leutkirch im Allgäu**

Im Städtchen biegt man rechts ab Richtung Kempten und 150 m weiter folgt man den Wegweisern nach Memmingen (Kreisverkehr).

**Leutkirch****Ottmanshofen**

Nach dem Zentrum biegt man rechts ab Richtung Ottmanshofen und verlässt das Städtchen.

**Ottmanshofen****Aichstetten**

Im Ort biegt man links Richtung Aichstetten ab.

**Aichstetten****Lautrach**

Im Ort nimmt man den Abzweig rechts Richtung Lautrach.

**3,3****Kronburg**

Nach 3,3 km biegt man rechts Richtung Legau ab und überquert die Brücke über die Iller. (Blick rechts -> historische Brücke).

Illerbeuren**Kronburg****Woringen**

Im Ort, nach der Brauerei biegt man links Richtung Woringen ab.





Gasthof

Bevor die Route endet kann man zum Ausklang die **Brauerei Kronburg** mit ihren Biergarten unter Kastanien aufsuchen.

GPS **N47.90438 O10.15776**



Woringen

Im Ort endet die Route. Ein Andenken mitnehmen? Aus Schokolade? In einem Schokoparadies?



Schokoladengeschäft



Werksverkauf der **Confiserie Heilemann**. Große Auswahl an Schokolade und Pralinen. Geöffnet täglich von 09:00-18:00 Uhr und Sa. von 09:00-12:30 Uhr (Bahnhofstr. 12, Woringen)

GPS **N47.923608 O10.208708**



**B2 (Eingabe siehe 5)**

Name	Breitengrad	Längengrad
B2_01	N 47.9232 °	O 10.20201 °
B2_02	N 47.86998°	O 10.22207 °
B2_03	N 47.79217°	O 10.26897 °
B2_04	N 47.75296°	O 10.29288 °
B2_05	N 47.71356°	O 10.24785 °
B2_06	N 47.67785°	O 10.28168 °
B2_07	N 47.66275°	O 10.27958 °
B2_08	N 47.64451°	O 10.26812 °
B2_10	N 47.58651°	O 10.23894 °
B2_11	N 47.58646°	O 10.19512 °
B2_12	N 47.57018°	O 10.19632 °
B2_13	N 47.55625°	O 10.0441 °
B2_14	N 47.59062°	O 9.94752 °
B2_15	N 47.6522 °	O 9.94409 °
B2_16	N 47.67384°	O 9.87958 °
B2_17	N 47.72445°	O 9.91363 °
B2_18	N 47.74968°	O 9.95153 °
B2_19	N 47.80084°	O 10.01659 °
B2_20	N 47.89966°	O 10.09843 °
B2_21	N 47.90581°	O 10.16592 °
B2_22	N 47.92369°	O 10.20096 °



21

Wichtige Links